



Katasteramt Fischstadt

Molchgrötenweg 1  
97190 Fischstadt

# Auszug aus dem Liegenschaftskataster

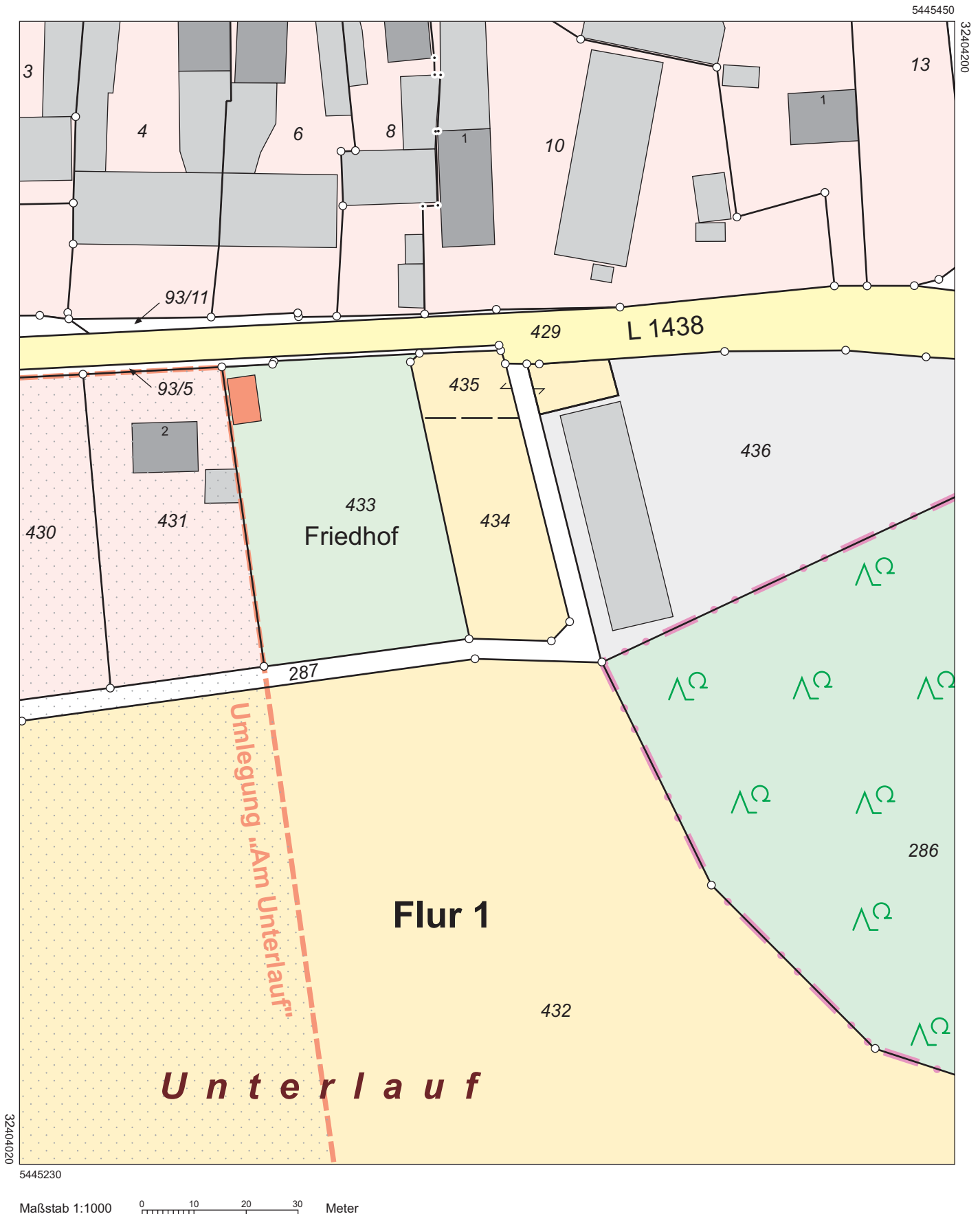
Liegenschaftskarte 1 : 1000

Erstellt am 01.04.2004

Flurstück: 434  
Flur: 1  
Gemarkung: Lurchingen

Gemeinde: Lurchingen  
Kreis: Krötenstett  
Regierungsbezirk: Moorland

GeoInfoDok, ALKIS-SK, Teil F Beispielsammlung  
1.1.2 Liegenschaftskarte DIN A4 - mit Grenzzeichen



# Legende

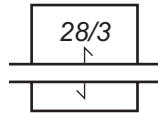
## Flurstück



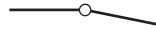
Flurstück mit Flurstücksnummer und Flurstücksgrenzen



Strittige Flurstücksgrenze



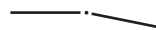
Zusammengehörende Flurstücksteile



Abgemarkter Grenzpunkt



Grenzpunkt ohne Abmarkung



Grenzpunkt, Abmarkung nach Quellenlage nicht zu spezifizieren

## Gebietsgrenze



Landkreisgrenze, Grenze einer kreisfreien Stadt


## Gebäude



Wohngebäude



Gebäude für öffentliche Zwecke



Gebäude für Wirtschaft oder Gewerbe




Gebäude mit Hausnummer


## Tatsächliche Nutzung



Siedlungsfläche



Straßenverkehr, Weg, Platz, Bahnverkehr, Schiffsverkehr



Industrie- und Gewerbefläche



Landwirtschaft




Sport-, Freizeit- und Erholungsfläche  
Friedhof



Wald

## Gesetzliche Festlegung



Landes- oder Staatsstraße



Bodenordnungsverfahren

## Erläuterungen zum Bezugssystem

z.B.:

**ETRS89\_UTM32:** UTM-Koordinaten in (m), Zonenkennung = vergrößerte Ziffern vor dem Eastwert, GRS80-Erdellipsoid, European Terrestrial Reference System 1989 (ETRS 89)

**DE\_DHDN\_3GK2:** Gauß-Krüger-Koordinaten in (m), Meridianstreifenkennung = vergrößerte Ziffer vor dem Rechtswert, Besselipsoid